

Rubus L.

Rosângela Simão-Bianchini

Instituto de Botânica de São Paulo; bianchiniibot@yahoo.com.br

Este tratamento é composto pelos seguintes táxons: *Rubus*, *Rubus boliviensis*, *Rubus brasiliensis*, *Rubus erythroclados*, *Rubus fruticosus*, *Rubus guyanensis*, *Rubus idaeus*, *Rubus imperialis*, *Rubus niveus*, *Rubus phoenicolasius*, *Rubus rosifolius*, *Rubus schottii*, *Rubus sellowii*, *Rubus spectabilis*, *Rubus ulmifolius*, *Rubus urticifolius*.

COMO CITAR

Simão-Bianchini, R. 2020. *Rubus* in **Flora do Brasil 2020**. Jardim Botânico do Rio de Janeiro. Disponível em: <http://floradobrasil.jbrj.gov.br/reflora/floradobrasil/FB20678>.

DESCRIÇÃO

Subarbustos a arbustos, ramos escandentes, trepadores ou raro eretos, comumente com acúleos. Folhas digitadas, pinadas ou inteiras lobadas, pecíolo evidente; folíolos peciolulados, margens serreadas ou serrilhadas, estípulas livres, raro ausentes. Inflorescências em racemos ou panículas terminais, às vezes reduzidas a uma única flor; brácteas basais geralmente trifolioladas semelhantes às folhas, passando a inteiras semelhantes aos folíolos; cálculo ausente; 5 sépalas livres; 5 pétalas alvas, creme ou róseas, raro purpúrea ou avermelhada; estames numerosos, persistentes no fruto; gineceu apocárpico multicarpelar; receptáculo cônico, carnoso ou oco. Fruto agregado, drupéolas maduras verde-claras, vermelhas, vináceas ou negrescentes, suculentos.

Forma de Vida

Arbusto, Erva, Liana/volúvel/trepadeira, Subarbusto

Substrato

Terrícola

DISTRIBUIÇÃO

Nativa, não é endêmica do Brasil

Domínios Fitogeográficos

Amazônia, Caatinga, Cerrado, Mata Atlântica, Pampa

Tipos de Vegetação

Área Antrópica, Cerrado (lato sensu), Floresta Ciliar ou Galeria, Floresta Estacional Decidual, Floresta Estacional Semidecidual, Floresta Ombrófila (Floresta Pluvial), Floresta Ombrófila Mista, Restinga, Savana Amazônica

Distribuição Geográfica

Ocorrências confirmadas

Norte (Roraima, Tocantins)

Nordeste (Alagoas, Bahia, Ceará, Paraíba, Pernambuco, Rio Grande do Norte, Sergipe)

Centro-Oeste (Distrito Federal, Goiás)

Sudeste (Espírito Santo, Minas Gerais, Rio de Janeiro, São Paulo)

Sul (Paraná, Rio Grande do Sul, Santa Catarina)

CHAVE DE IDENTIFICAÇÃO

Chave para espécies de Rubus

1. Folhas 5-7 pinadas; receptáculo frutífero oco *R. rosifolius*
1. Folhas 3-5 digitadas; receptáculo frutífero carnoso.
2. Folíolos glabros ou com raros tricomas em ambas as faces

- 3. Folíolos vernicosos, no mínimo 3 vezes mais longo que largo. Frutos eretos . *R. erythroclados*
- 3'. Folíolos opacos, até 2 vezes mais longo que largo. Frutos reflexos *R. imperialis*
- 2'. Folíolos com indumento variável, mais denso na face abaxial
- 4. Folhas discolores, face abaxial glauca, velutina a lanosa. Frutos maduros em geral 7-8 mm.
- 5. Ramos hispídeos ferrugíneos. Face abaxial dos folíolos velutinas .. *R. urticifolius*
- 5'. Ramos curto lanosos. Face abaxial dos folíolos curto-lanosas *R. boliviensis*
- 5''. Ramos curto piloso. Face adaxial dos folíolos glabrescentes, tricomas mais densos nas nervuras *R. guyanensis*
- 4. Folhas concolores ou se discolores não glaucas, ambas as faces pubescentes a velutinas. Frutos maduros em geral 8-15mm.
- 6. Frutos maduros verde-claros ou amarelados *R. brasiliensis*
- 6'. Frutos maduros vermelhos a nigrescentes *R. sellowii*

Rubus boliviensis Focke

DESCRIÇÃO

Caule: indumento curto(s) lanoso(s); **cor** cinza ou glauco. **Folha:** lâmina(s) 3 digitada(s); **forma dos folíolo(s)** elíptico(s); **face(s) adaxial** esparso(s) pilosa(s); **face(s) abaxial** tomentosa(s). **Inflorescência:** forma tirso(s) paucifloro(s). **Fruto:** cor enegrecido; **receptáculo** sólido(s).

Forma de Vida

Liana/volúvel/trepadeira, Subarbusto

Substrato

Terrícola

DISTRIBUIÇÃO

Nativa, não é endêmica do Brasil

Domínios Fitogeográficos

Pampa

Distribuição Geográfica

Ocorrências confirmadas

Sul (Rio Grande do Sul)

MATERIAL TESTEMUNHO

B. Rambo, 42669, NY, Rio Grande do Sul

Rubus brasiliensis Mart.

Este tratamento é composto pelos seguintes táxons: *Rubus brasiliensis*, *Rubus brasiliensis* var. *brasiliensis*, *Rubus brasiliensis* var. *organensis*.

Tem como sinônimo

homotípico *Rubus bogotensis* var. *brasiliensis* (Mart.) Kuntze

DESCRIÇÃO

Caule: indumento tomentoso(s)/viloso(s); **cor** verde. **Folha:** lâmina(s) 3 digitada(s)/5 digitada(s); **forma dos folíolo(s)** ovado(s)/elíptico(s); **face(s) adaxial** pubescente(s)/esparso(s) pilosa(s); **face(s) abaxial** pubescente(s)/pilosa(s). **Inflorescência:** forma tirso(s) paucifloro(s)/racemiforme(s). **Fruto:** cor verde; **receptáculo** sólido(s).

Forma de Vida

Liana/volúvel/trepadeira, Subarbusto

Substrato

Terrícola

DISTRIBUIÇÃO

Nativa, não é endêmica do Brasil

Domínios Fitogeográficos

Caatinga, Cerrado, Mata Atlântica

Tipos de Vegetação

Floresta Estacional Decidual, Floresta Estacional Semidecidual, Floresta Ombrófila (Floresta Pluvial), Floresta Ombrófila Mista, Restinga

Distribuição Geográfica

Ocorrências confirmadas

Norte (Tocantins)

Nordeste (Bahia, Ceará, Paraíba, Pernambuco, Sergipe)

Centro-Oeste (Distrito Federal, Goiás)

Sudeste (Espírito Santo, Minas Gerais, Rio de Janeiro, São Paulo)

Sul (Paraná, Rio Grande do Sul, Santa Catarina)

CHAVE DE IDENTIFICAÇÃO

Frutos maduros verde-claro, ampla distribuição no Brasil *R. brasiliensis* var. *brasiliensis*

Frutos maduros amarelados, endêmico da Serra dos Orgãos (RJ) *R. brasiliensis* var. *organensis*

MATERIAL TESTEMUNHO

R. Simão-Bianchini, 1629, SP, São Paulo

A. Stival-Santos, 1864, FURB (FURB40471), Santa Catarina

G. Martinelli, 10782, RB, 232274,  (RB00328034), Rio de Janeiro

M.G.G. Nóbrega, 1677, HEPH, 232274, Distrito Federal

IMAGENS DE CAMPO/ILUSTRAÇÕES



Figura 1: *Rubus brasiliensis* Mart.



Figura 2: *Rubus brasiliensis* Mart.

BIBLIOGRAFIA

Kiyama, C.Y. & Bianchini, R.S. 2003. Rosaceae In. Wanderley, M.G.L.; Shepherd, G.J.; Melhem, T.S; Giuliatti, A.M. & Kirizawa, M. (Eds.) Flora Fanerogâmica do Estado de São Paulo. Editora Fapesp & Rima. pp. 285 – 293.

Rubus brasiliensis Mart. var. *brasiliensis*

DESCRIÇÃO

Difere de *R. brasiliensis* var. *organensis* apenas pela coloração verde-claro dos frutos maduros

Forma de Vida

Liana/volúvel/trepadeira, Subarbusto

Substrato

Terrícola

DISTRIBUIÇÃO

Nativa, não é endêmica do Brasil

Domínios Fitogeográficos

Cerrado, Mata Atlântica

Tipos de Vegetação

Floresta Estacional Decidual, Floresta Estacional Semidecidual, Floresta Ombrófila (Floresta Pluvial), Floresta Ombrófila Mista, Restinga

Distribuição Geográfica

Ocorrências confirmadas

Nordeste (Bahia, Ceará, Paraíba, Pernambuco, Sergipe)

Centro-Oeste (Distrito Federal, Goiás)

Sudeste (Espírito Santo, Minas Gerais, Rio de Janeiro, São Paulo)

Sul (Paraná, Rio Grande do Sul, Santa Catarina)

Rubus brasiliensis var. *organensis* (Gardner) Hook. f.

DESCRIÇÃO

Difere da variedade típica apenas pela coloração amarela dos frutos maduros

Forma de Vida

Liana/volúvel/trepadeira

Substrato

Terrícola

DISTRIBUIÇÃO

Nativa, é endêmica do Brasil

Domínios Fitogeográficos

Mata Atlântica

Tipos de Vegetação

Floresta Ombrófila (Floresta Pluvial)

Distribuição Geográfica

Ocorrências confirmadas

Sudeste (Rio de Janeiro)

Rubus erythroclados Mart. ex Hook.f.

DESCRIÇÃO

Caule: indumento glabrescente(s); **cor** avermelhado. **Folha:** lâmina(s) 5 digitada(s); **forma dos folíolo(s)** lanceolado(s); **face(s) adaxial** glabra(s); **face(s) abaxial** pilosa(s)/glabra(s). **Inflorescência:** forma tirso(s) paucifloro(s)/racemiforme(s). **Fruto:** cor verde; **receptáculo** sólido(s).

COMENTÁRIO

As folhas superiores (próximo à inflorescência) podem ser 3-folioladas.

Forma de Vida

Liana/volúvel/trepadeira, Subarbusto

Substrato

Terrícola

DISTRIBUIÇÃO

Nativa, é endêmica do Brasil

Domínios Fitogeográficos

Cerrado, Mata Atlântica

Tipos de Vegetação

Floresta Ciliar ou Galeria, Floresta Estacional Semidecidual, Floresta Ombrófila (Floresta Pluvial), Floresta Ombrófila Mista

Distribuição Geográfica

Ocorrências confirmadas

Sudeste (Minas Gerais, Rio de Janeiro, São Paulo)

Sul (Paraná, Rio Grande do Sul, Santa Catarina)

MATERIAL TESTEMUNHO

R. Simão-Bianchini, 1878, SP, São Paulo

M. Verdi, 4705, FURB (FURB03281), Santa Catarina

G. Hatschbach, 7341, MBM (MBM048718), Paraná

IMAGENS DE CAMPO/ILUSTRAÇÕES



Figura 1: *Rubus erythroclados* Mart. ex Hook.f.



Figura 2: *Rubus erythroclados* Mart. ex Hook.f.

BIBLIOGRAFIA

Kiyama, C.Y. & Bianchini, R.S. 2003. Rosaceae In. Wanderley, M.G.L.; Shepherd, G.J.; Melhem, T.S; Giuliatti, A.M. & Kirizawa, M. (Eds.) Flora Fanerogâmica do Estado de São Paulo. Editora Fapesp & Rima. pp. 285 – 293.

Rubus fruticosus L.

DESCRIÇÃO

Caulo: indumento glabrescente(s)/curto(s) lanoso(s); **cor** verde. **Folha:** lâmina(s) 3 digitada(s)/5 digitada(s); **forma dos folíolo(s)** elíptico(s)/romboide(s); **face(s) adaxial** esparso(s) pilosa(s)/glabra(s); **face(s) abaxial** pilosa(s)/glabra(s). **Inflorescência:** forma tirso(s) multifloro(s) amplo. **Fruto:** cor enegrecido; **receptáculo** sólido(s).

COMENTÁRIO

Por ser planta cultivada, há uma ampla variação morfológica

Forma de Vida

Liana/volúvel/trepadeira

Substrato

Terrícola

DISTRIBUIÇÃO

Cultivada, não é endêmica do Brasil

Tipos de Vegetação

Área Antrópica

Distribuição Geográfica

Ocorrências confirmadas

Sudeste (São Paulo)

Sul (Paraná, Rio Grande do Sul, Santa Catarina)

Rubus guyanensis Focke

DESCRIÇÃO

Caule: indumento glabrescente(s); **cor** verde. **Folha:** lâmina(s) 3 digitada(s); **forma dos folíolo(s)** elíptico(s); **face(s) adaxial** glabra(s); **face(s) abaxial** pilosa(s). **Inflorescência:** forma tirso(s) paucifloro(s)/racemiforme(s). **Fruto:** cor desconhecido(s); **receptáculo** sólido(s).

Forma de Vida

Liana/volúvel/trepadeira, Subarbusto

Substrato

Terrícola

DISTRIBUIÇÃO

Nativa, não é endêmica do Brasil

Domínios Fitogeográficos

Amazônia

Tipos de Vegetação

Savana Amazônica

Distribuição Geográfica

Ocorrências confirmadas

Norte (Roraima)

MATERIAL TESTEMUNHO

E. Ule, 8617, L (L1907464), Roraima

Rubus idaeus L.

DESCRIÇÃO

Caule: indumento hispido(s)/glabrescente(s); **cor** verde. **Folha:** lâmina(s) 5 à 7 pinada(s)/3 digitada(s); **forma dos folíolo(s)** ovado(s); **face(s) adaxial** esparso(s) pilosa(s)/glabra(s); **face(s) abaxial** velutina(s). **Inflorescência:** forma tirso(s) paucifloro(s)/flor(es) isolada(s) ou 2. **Fruto:** cor vermelho; **receptáculo** oco(s).

DESCRIÇÃO ADICIONAL

As folhas basais são pinadas, enquanto as folhas perto das inflorescências são 3-folioladas. A face abaxial dos folíolos são glaucos a cinéreos

Forma de Vida

Liana/volúvel/trepadeira

Substrato

Terrícola

DISTRIBUIÇÃO

Cultivada, não é endêmica do Brasil

Tipos de Vegetação

Área Antrópica

Distribuição Geográfica

Ocorrências confirmadas

Sudeste (Espírito Santo, Minas Gerais, Rio de Janeiro, São Paulo)

Sul (Paraná, Rio Grande do Sul, Santa Catarina)

MATERIAL TESTEMUNHO

F. Bosio, s.n., FURB (FURB03282), Santa Catarina

C.Y. Kiyama, 81, SP, São Paulo

F. Bosio, s.n., FURB, 5135,  (FURB03282), Santa Catarina

Rubus imperialis Cham. & Schltdl.

DESCRIÇÃO

Caule: indumento glabrescente(s); **cor** verde. **Folha:** lâmina(s) 3 digitada(s); **forma dos folíolo(s)** elíptico(s); **face(s) adaxial** glabra(s); **face(s) abaxial** pilosa(s). **Inflorescência:** forma racemiforme(s). **Fruto:** cor vináceo; **receptáculo** sólido(s).

Forma de Vida

Liana/volúvel/trepadeira

Substrato

Terrícola

DISTRIBUIÇÃO

Nativa, não é endêmica do Brasil

Domínios Fitogeográficos

Cerrado, Mata Atlântica

Tipos de Vegetação

Floresta Estacional Semidecidual, Floresta Ombrófila (Floresta Pluvial)

Distribuição Geográfica

Ocorrências confirmadas

Sudeste (Minas Gerais, Rio de Janeiro, São Paulo)

Sul (Paraná, Rio Grande do Sul, Santa Catarina)

MATERIAL TESTEMUNHO

L.T. Dombrowski, 9486, RB, 180417, Paraná

Rubus niveus Thunb.

DESCRIÇÃO

Caule: indumento glabrescente(s)/curto(s) lanoso(s); **cor** cinza ou glauco. **Folha:** lâmina(s) 5 à 7 pinada(s); **forma dos folíolo(s)** ovado(s); **face(s) adaxial** esparso(s) pilosa(s); **face(s) abaxial** tomentosa(s). **Inflorescência:** forma tirso(s) paucifloro(s). **Fruto:** cor enegrecido; **receptáculo** oco(s).

Forma de Vida

Subarbusto

Substrato

Terrícola

DISTRIBUIÇÃO

Cultivada, não é endêmica do Brasil

Tipos de Vegetação

Área Antrópica

Distribuição Geográfica

Ocorrências confirmadas

Sudeste (São Paulo)

Sul (Paraná, Santa Catarina)

Rubus phoenicolasius Maxim.

DESCRIÇÃO

Caule: indumento hispido(s); **cor** avermelhado. **Folha:** lâmina(s) 3 digitada(s); **forma dos folíolo(s)** cordiforme(s); **face(s) adaxial** pubescente(s); **face(s) abaxial** tomentosa(s). **Inflorescência:** forma tirso(s) paucifloro(s)/racemiforme(s). **Fruto:** cor vermelho/vináceo; **receptáculo** oco(s).

Forma de Vida

Subarbusto

Substrato

Terrícola

DISTRIBUIÇÃO

Cultivada, não é endêmica do Brasil

Tipos de Vegetação

Área Antrópica

Distribuição Geográfica

Ocorrências confirmadas

Sul (Rio Grande do Sul)

MATERIAL TESTEMUNHO

J. Paula-Souza, 9712, SPF, 231805,  (SPF00231805), Rio Grande do Sul

Rubus rosifolius Sm.

Este tratamento é composto pelos seguintes táxons: *Rubus rosifolius*, *Rubus rosifolius* var. *coronarius*, *Rubus rosifolius* var. *rosifolius*.

Tem como sinônimo

homotípico *Rubus rosaefolius* Sm.

DESCRIÇÃO

Caule: indumento viloso(s); **cor** verde. **Folha:** lâmina(s) 5 à 7 pinada(s); **forma dos folíolo(s)** lanceolado(s)/elíptico(s); **face(s) adaxial** esparso(s) pilosa(s); **face(s) abaxial** pilosa(s). **Inflorescência:** forma flor(es) isolada(s) ou 2. **Fruto:** cor vermelho; **receptáculo** oco(s).

Forma de Vida

Erva, Subarbusto

Substrato

Terrícola

DISTRIBUIÇÃO

Nativa, não é endêmica do Brasil

Domínios Fitogeográficos

Cerrado, Mata Atlântica

Tipos de Vegetação

Área Antrópica, Cerrado (lato sensu), Floresta Estacional Semidecidual, Floresta Ombrófila (Floresta Pluvial), Floresta Ombrófila Mista, Restinga

Distribuição Geográfica

Ocorrências confirmadas

Nordeste (Alagoas, Bahia, Ceará, Paraíba, Pernambuco, Rio Grande do Norte, Sergipe)

Centro-Oeste (Distrito Federal, Goiás)

Sudeste (Espírito Santo, Minas Gerais, Rio de Janeiro, São Paulo)


Sul (Paraná, Rio Grande do Sul, Santa Catarina)


CHAVE DE IDENTIFICAÇÃO


Corola com 5 pétalas, frutos numerosos *Rubus rosifolius* var. *rosifolius*

Corola com pétalas muito numerosas (mais que cinco), frutos ausentes ou raros *Rubus rosifolius* var. *coronarius*

MATERIAL TESTEMUNHO

K. Yamamoto, 1083, UEC, 24236,  (UEC083449), Minas Gerais

S.L. Proença et al., 93, UEC, 74669,  (UEC083456), São Paulo

R. Kummrow, 2956, INPA, 152609,  (INPA0152609), Paraná

Rubus rosifolius Sm. var. *rosifolius*

Tem como sinônimo

homotípico *Rubus coronarius* (Sims) Sweet

DESCRIÇÃO

Esta variedade inclui os indivíduos com apenas 5 pétalas nas flores e formação de numerosos frutos, vermelhos e doces. É a forma como os indivíduos são encontrados em interior de mata.

COMENTÁRIO

Possui ampla distribuição nas matas tropicais, são necessários mais estudos para indicar se foi introduzida no Brasil ou ocorre naturalmente.

Forma de Vida

Subarbusto

Substrato

Terrícola

DISTRIBUIÇÃO

Nativa, não é endêmica do Brasil

Domínios Fitogeográficos

Cerrado, Mata Atlântica

Tipos de Vegetação

Área Antrópica, Cerrado (lato sensu), Floresta Ombrófila (Floresta Pluvial), Restinga

Distribuição Geográfica

Ocorrências confirmadas

Nordeste (Alagoas, Bahia, Ceará, Paraíba, Pernambuco, Rio Grande do Norte, Sergipe)

Centro-Oeste (Distrito Federal, Goiás)

Sudeste (Espírito Santo, Minas Gerais, Rio de Janeiro, São Paulo)

Sul (Paraná, Rio Grande do Sul, Santa Catarina)

MATERIAL TESTEMUNHO

Kiyama, C.Y., 34, ESA, HRCB, SP, SPF, UEC, São Paulo

IMAGENS DE CAMPO/ILUSTRAÇÕES



Figura 1: *Rubus rosifolius* var. *rosifolius* Sm.



Figura 2: *Rubus rosifolius* var. *rosifolius* Sm.

Rubus rosifolius var. *coronarius* Sims

DESCRIÇÃO

Facilmente reconhecida pelas flores com numerosas pétalas. A formação de frutos deve ser muito rara, não foram encontrados frutos nos materiais de herbário.

COMENTÁRIO

Só encontrada em áreas urbanizadas ou próximo a casas. Cultivada.

Forma de Vida

Subarbusto

Substrato

Terrícola

DISTRIBUIÇÃO

Nativa, não é endêmica do Brasil

Domínios Fitogeográficos

Mata Atlântica

Tipos de Vegetação

Área Antrópica, Floresta Estacional Semidecidual, Floresta Ombrófila (Floresta Pluvial), Floresta Ombrófila Mista

Distribuição Geográfica

Ocorrências confirmadas

Sudeste (Espírito Santo, Minas Gerais, Rio de Janeiro, São Paulo)

Sul (Paraná, Rio Grande do Sul, Santa Catarina)

MATERIAL TESTEMUNHO

Rombouts, J.E., 2581, SP, São Paulo

A. Stival-Santos, 3057, FURB (FURB03286)

IMAGENS DE CAMPO/ILUSTRAÇÕES



Figura 1: *Rubus rosifolius* var. *coronarius* Sims

Rubus schottii Pohl ex Focke

DESCRIÇÃO

Caule: **indumento** glabrescente(s); **cor** verde. **Folha:** **lâmina(s)** 3 digitada(s); **forma dos folíolo(s)** cordiforme(s); **face(s) adaxial** glabra(s); **face(s) abaxial** pilosa(s). **Inflorescência:** **forma** tirso(s) paucifloro(s). **Fruto:** **cor** desconhecido(s); **receptáculo** sólido(s).

Forma de Vida

Liana/volúvel/trepadeira, Subarbusto

Substrato

Terrícola

DISTRIBUIÇÃO

Nativa, é endêmica do Brasil

Domínios Fitogeográficos

Mata Atlântica

Tipos de Vegetação

Floresta Ombrófila (Floresta Pluvial)

Distribuição Geográfica

Ocorrências confirmadas

Sudeste (Minas Gerais)

Rubus sellowii Cham. & Schldl.

DESCRIÇÃO

Caule: indumento viloso(s); **cor** verde. **Folha:** lâmina(s) 3 digitada(s)/5 digitada(s); **forma dos folíolo(s)** ovado(s)/elíptico(s); **face(s) adaxial** esparso(s) pilosa(s); **face(s) abaxial** pilosa(s). **Inflorescência:** forma racemiforme(s). **Fruto:** cor vermelho/enegrecido; **receptáculo** sólido(s).

Forma de Vida

Liana/volúvel/trepadeira, Subarbusto

Substrato

Terrícola

DISTRIBUIÇÃO

Nativa, é endêmica do Brasil

Domínios Fitogeográficos

Mata Atlântica, Pampa

Tipos de Vegetação

Floresta Ciliar ou Galeria, Floresta Estacional Semidecidual, Floresta Ombrófila (Floresta Pluvial)

Distribuição Geográfica

Ocorrências confirmadas

Sudeste (Espírito Santo, Minas Gerais, Rio de Janeiro, São Paulo)

Sul (Paraná, Rio Grande do Sul, Santa Catarina)

MATERIAL TESTEMUNHO

G. Hatschbach, 1234, NY, MBM, Paraná

R. Simão-Bianchini, 1090, SP, São Paulo

A. Kassner-Filho, 71, FURB (FURB53022), Santa Catarina

IMAGENS DE CAMPO/ILUSTRAÇÕES



Figura 1: *Rubus sellowii* Cham. & Schldl.

Rubus spectabilis Pursh

DESCRIÇÃO

Caulo: indumento glabrescente(s); **cor** verde. **Folha:** lâmina(s) 3 digitada(s); **forma dos folíolo(s)** ovado(s); **face(s) adaxial** esparso(s) pilosa(s); **face(s) abaxial** pilosa(s). **Inflorescência:** forma flor(es) isolada(s) ou 2. **Fruto:** cor vermelho; **receptáculo** oco(s).

COMENTÁRIO

Os frutos podem ser amarelos, mas não tenho referência deles no Brasil

Forma de Vida

Subarbusto

Substrato

Terrícola

DISTRIBUIÇÃO

Cultivada, não é endêmica do Brasil

Tipos de Vegetação

Área Antrópica

Distribuição Geográfica

Ocorrências confirmadas

Sul (Paraná)

Rubus ulmifolius Schott

DESCRIÇÃO

Caule: indumento curto(s) lanoso(s)/pruinoso(s); **cor** cinza ou glauco. **Folha:** lâmina(s) 3 digitada(s)/5 digitada(s); **forma dos folíolo(s)** elíptico(s); **face(s) adaxial** esparso(s) pilosa(s); **face(s) abaxial** velutina(s). **Inflorescência:** forma racemiforme(s). **Fruto:** cor vermelho/enegrecido; **receptáculo** oco(s).

COMENTÁRIO

Face abaxial dos folíolos glauca

Forma de Vida

Arbusto

Substrato

Terrícola

DISTRIBUIÇÃO

Cultivada, não é endêmica do Brasil

Tipos de Vegetação

Área Antrópica

Distribuição Geográfica

Ocorrências confirmadas

Sudeste (São Paulo)

Sul (Paraná)

MATERIAL TESTEMUNHO

Ristow, R., 890, IRAI, Paraná

IMAGENS DE CAMPO/ILUSTRAÇÕES



Figura 1: *Rubus ulmifolius* Schott

Rubus urticifolius Poir.

Tem como sinônimo

homotípico *Rubus urticaefolius* Poir.

DESCRIÇÃO

Caule: indumento hispido(s); **cor** avermelhado. **Folha:** lâmina(s) 3 digitada(s)/5 digitada(s); **forma dos folíolo(s)** ovado(s)/elíptico(s); **face(s) adaxial** esparso(s) pilosa(s)/glabra(s); **face(s) abaxial** tomentosa(s)/velutina(s). **Inflorescência:** forma tirso(s) multifloro(s) amplo. **Fruto:** cor enegrecido; **receptáculo** sólido(s).

Forma de Vida

Arbusto, Erva, Liana/volúvel/trepadeira, Subarbusto

Substrato

Terrícola

DISTRIBUIÇÃO

Nativa, não é endêmica do Brasil

Domínios Fitogeográficos

Cerrado, Mata Atlântica

Tipos de Vegetação

Cerrado (lato sensu), Floresta Ciliar ou Galeria, Floresta Estacional Semidecidual, Floresta Ombrófila (Floresta Pluvial)

Distribuição Geográfica

Ocorrências confirmadas

Nordeste (Bahia, Sergipe)

Centro-Oeste (Distrito Federal, Goiás)

Sudeste (Espírito Santo, Minas Gerais, Rio de Janeiro, São Paulo)

Sul (Paraná, Rio Grande do Sul, Santa Catarina)

MATERIAL TESTEMUNHO

P. Schwirkowski, 3253, FURB, Santa Catarina

O.S. Ribas, 7868, MBM (MBM339091), Paraná

R.M. Harley, 19911, CEPEC, MO, NY, K, IPA, P, Bahia

J.R. Pirani, 3633, SP

B.M.T. Walter, 2203, CEN (CEN00018401), Distrito Federal

C.Y. Kyiama, 36, SP, SPF, São Paulo